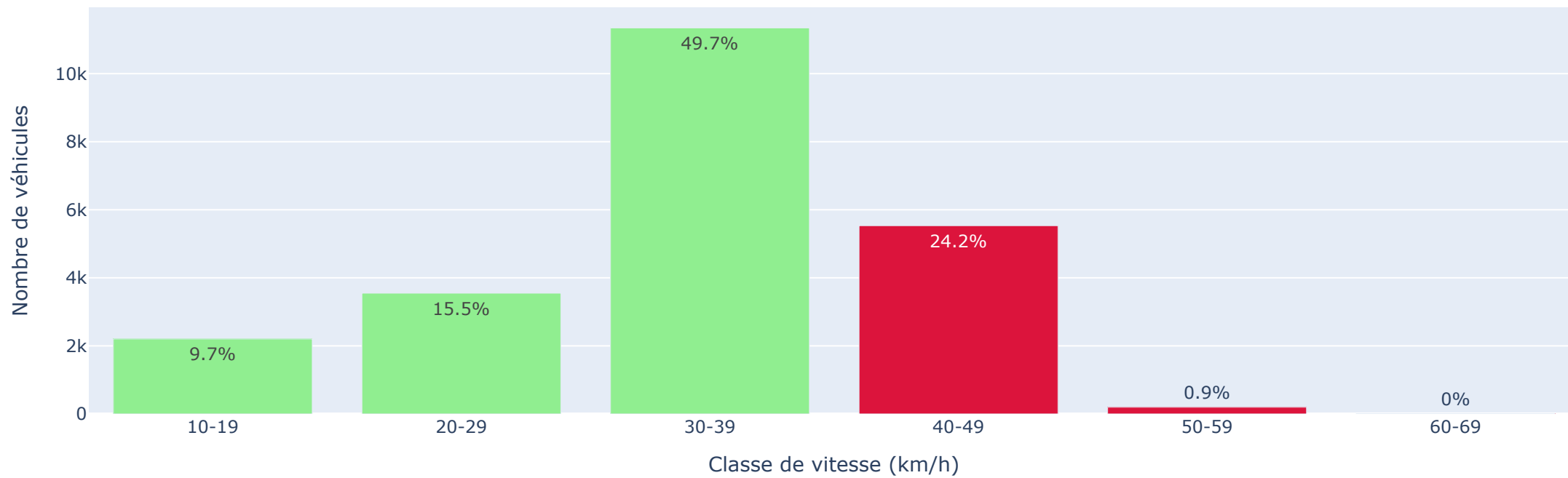


Souboz, Derrière Les Hotas, 21

Agrégation de 2 fichiers — Répartition des véhicules par classe de vitesse (tranches de 10 km/h) — Vitesse max autorisée : 40 km/h

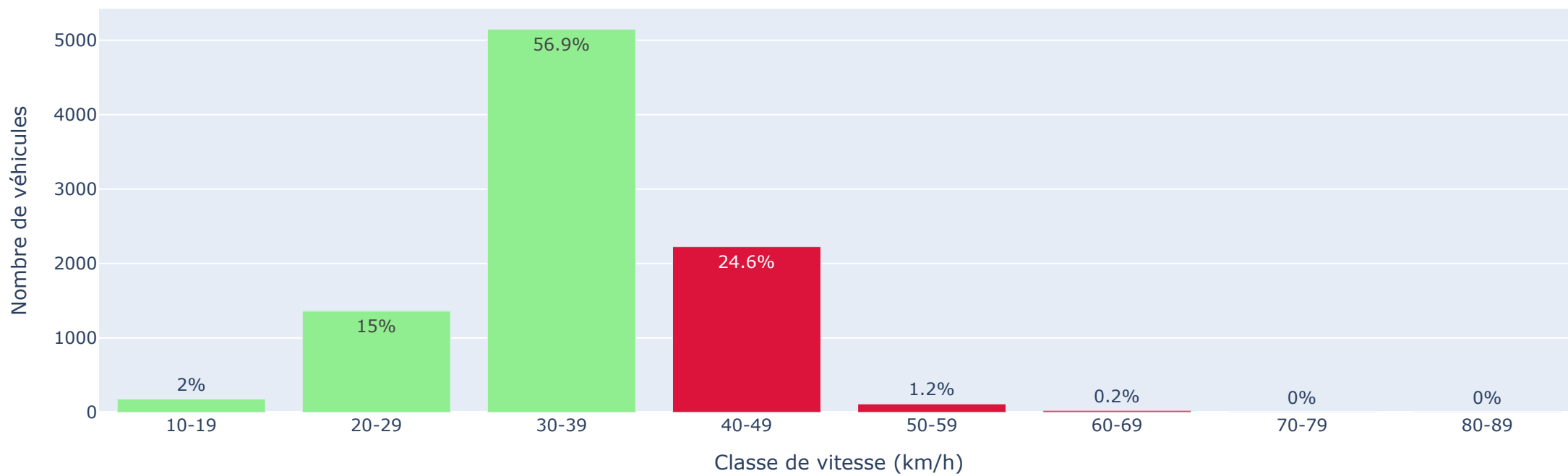


Classe de vitesse (km/h)	Nombre de véhicules (Total : 22828)
10-19	2203
20-29	3549
30-39	11343
40-49	5531
50-59	196
60-69	6

Sources : 3_derriereleshotas21_26-01-28-au-26-02-23.csv | 3_derriereleshotas21_26-02-23-au-26-04-02.csv — Vitesse maximale autorisée : 40 km/h

Souboz, Le Choc

3_leChoc_25-09-11-au-25-10-01 — Répartition des véhicules par classe de vitesse (tranches de 10 km/h) — Vitesse max autorisée : 40 km/h

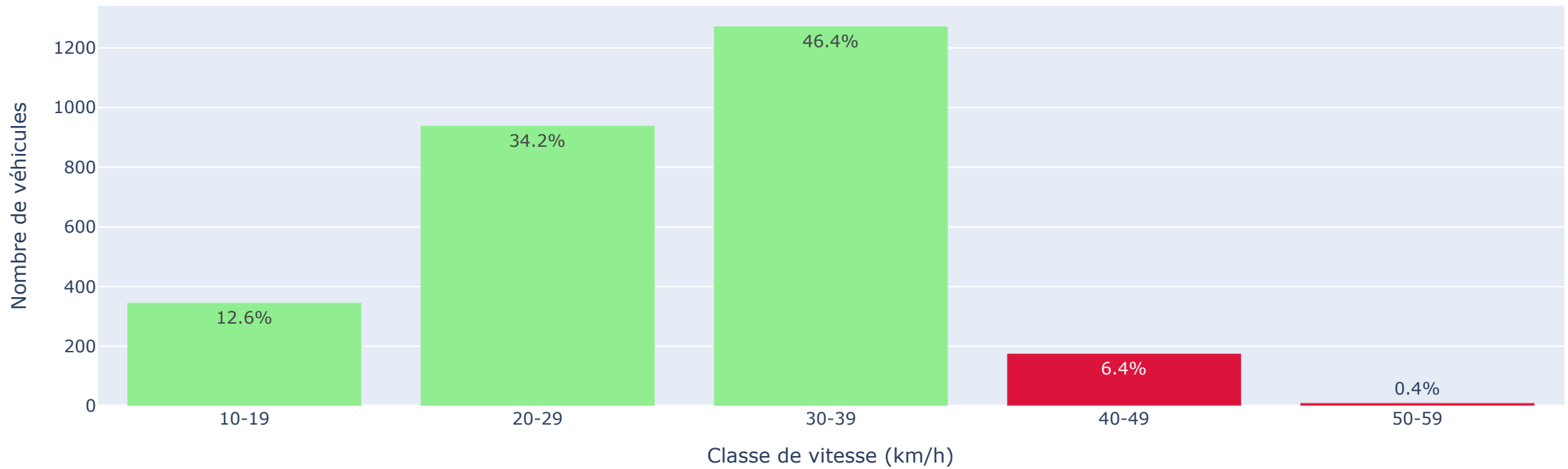


Classe de vitesse (km/h)	Nombre de véhicules (Total : 9048)
10-19	179
20-29	1359
30-39	5148
40-49	2225
50-59	113
60-69	21
70-79	2
80-89	1

Source : C:/Users/Willy/OneDrive/Documents/Data/Petit-Val/RadarPédagogique/Analyses/Souboz_LeChoc/3_leChoc_25-09-11-au-25-10-01.csv — Vitesse maximale autorisée : 40 km/h

Sornetan, Derrière les Maisons , 18

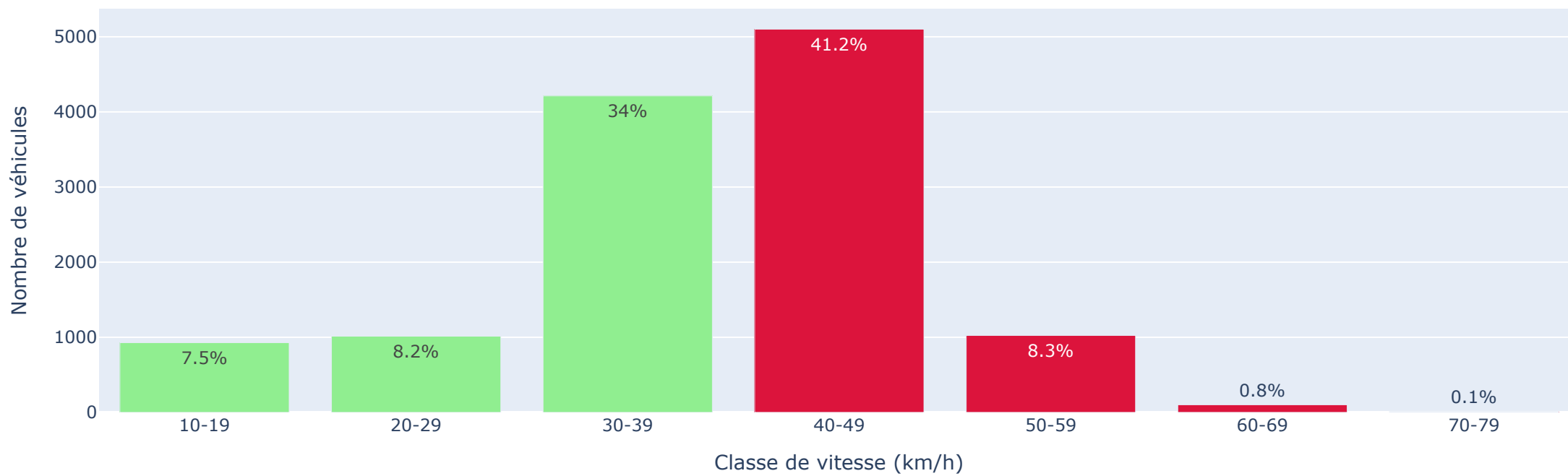
3_derrierelesmaisons18_25-10-30-au-25-11-18 — Répartition des véhicules par classe de vitesse (tranches de 10 km/h) — Vitesse max autorisée : 40 km/h



Classe de vitesse (km/h)	Nombre de véhicules (Total : 2745)
10-19	346
20-29	940
30-39	1273
40-49	176
50-59	10

Fornet-Dessous, Fromagerie

3_Fromagerie_25-11-18-au-25-12-18 — Répartition des véhicules par classe de vitesse (tranches de 10 km/h) — Vitesse max autorisée : 40 km/h

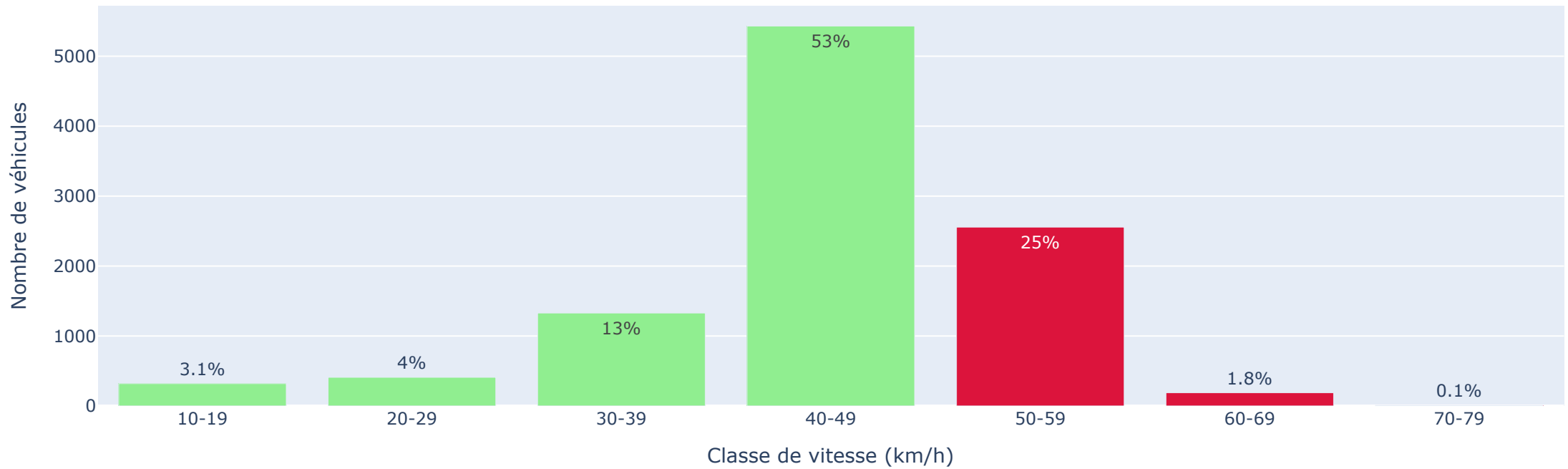


Classe de vitesse (km/h)	Nombre de véhicules (Total : 12390)
10-19	928
20-29	1014
30-39	4213
40-49	5101
50-59	1024
60-69	101
70-79	9

Source : C:/Users/Willy/OneDrive/Documents/Data/Petit-Val/RadarPédagogique/Analyses/Fornet_Fromagerie_Zone40/3_Fromagerie_25-11-18-au-25-12-18.csv — Vitesse maximale autorisée : 40 km/h

Les Ecorcheresses, Les Neufs Prés, 3a

3_LesNeufsPrés3a_25-12-18-au-26-01-28 — Répartition des véhicules par classe de vitesse (tranches de 10 km/h) — Vitesse max autorisée : 50 km/h

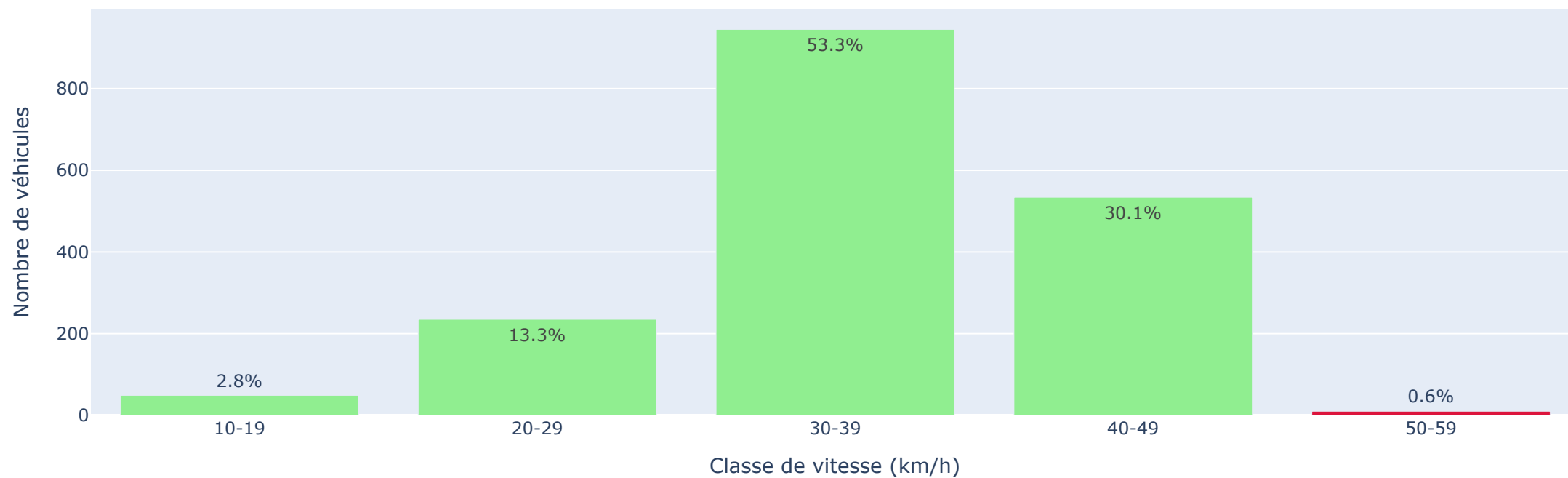


Classe de vitesse (km/h)	Nombre de véhicules (Total : 10238)
10-19	319
20-29	409
30-39	1328
40-49	5431
50-59	2556
60-69	188
70-79	7

Source : C:/Users/Willy/OneDrive/Documents/Data/Petit-Val/RadarPédagogique/Analyses/LesEcorcheresses_LesNeufsPrés3a_Zone50/3_LesNeufsPrés3a_25-12-18-au-26-01-28.csv — Vitesse maximale autorisée : 50 km/h

Châtelat, Molé, 4b

3_Fromagerie_Molé4b_25-10-01-au-25-10-30 — Répartition des véhicules par classe de vitesse (tranches de 10 km/h) — Vitesse max autorisée : 50 km/h



Classe de vitesse (km/h)	Nombre de véhicules (Total : 1773)
10-19	49
20-29	235
30-39	945
40-49	534
50-59	10

Source : C:/Users/Willy/OneDrive/Documents/Data/Petit-Val/RadarPédagogique/Analyses/Châtelat_Molé4b_Zone50/3_Fromagerie_Molé4b_25-10-01-au-25-10-30.csv — Vitesse maximale autorisée : 50 km/h